



ESTADO DE MATO GROSSO DO SUL
GABINETE DO PREFEITO

LEI Nº 043/94,

DE 24 DE FEVEREIRO DE 1.994.

Dispõe sobre a doação de terrenos
à órgãos públicos do Estado de
Mato Grosso do Sul.

O Prefeito Municipal de Laguna
Carapã, Estado de Mato Grosso do Sul, faço saber que a Câmara
Municipal aprovou e eu sanciono a seguinte Lei:

Art.1º- Fica o Poder Executivo autorizado a doar ao
Departamento Estadual de Trânsito de Mato
Grosso do Sul-DETRAN-MS, o Lote 1, da Quadra
44, do Loteamento Núcleo Urbano de Laguna Ca-
rapã, com área de 2.000,00 m² (dois mil me-
tres quadrados).

Art.2º- Fica o Poder Executivo autorizado a doar ao
Departamento de Inspeção e Defesa Agropecuá-
ria de Mato Grosso do Sul-IAGRO, o Lote 2, da
Quadra 44, do Loteamento Núcleo Urbano de La-
guna Carapã, com área de 800,00 m² (oitocen-
tos metros quadrado).

Art.3º- Esta Lei entra em vigor na data de sua publi-
cação.

Art.4º- Revogam-se as disposições em contrário.

Laguna Carapã -MS ,24 de Fevereiro de 1.994 .


JOSE EVALDO OLIVEIRA

Prefeito Municipal.

REPUBLICA

FEDERATIVA DO BRASIL

BRASIL

JOSÉ CARPES

1.º Tabelião e Oficial do Registro de Imóveis

LIVRO Nº 2 - REGISTRO GERAL

1º OFÍCIO REGISTRO DE IMÓVEIS - R. Guia Lopes, 374
PONTA PORÁ - MATO GROSSO DO SUL

FOLHA

-01-

Maria da Glória Torres Carpes
Maria da Glória Torres Carpes
OFICIAL DO REGISTRO DE IMÓVEIS - SUBSTITUTO

MATRICULA: -28.491 -

14 de abril de 1.994.-

IMÓVEL:-Lote de terreno urbano especialmente designado por lote "1" da quadra nº 44, localizado à Rua João Maria Matoso esquina com a Rua Gabriel Cabral, medindo: 50,00x40,00ms, com / a área de 2.000,00ms², Situado na cidade de Laguna Carapã n/comarca, Proveniente do Desmembramento da quadra nº 44, com / as seguintes confrontações: ao **NORTE**: com o lote 3, medindo / 50,00ms; ao **SUL**, com a Rua Gabriel Cabral, medindo 50,00ms / ao **LESTE**: com a Rua João Maria Matoso, medindo 40,00ms; ao / **OESTE**: com o lote nº 02, medindo 40,00ms. Desmembramento feito de acordo com o memorial Descritivo e Planta ambos aprovados pela Pref. Mun. de Laguna Carapã-MS, em 03/03/1.994, pelo processo nº 001/94, assinado por Geraldo Rossati Lolli Guetti Engº Civil - CREA-MS, 050/D. ART nº 548713 (pago).

PROPRIETÁRIA:-PREFEITURA MUNICIPAL DE LAGUNA CARAPÃ, inscrita no CGC sob nº 01.989.813/0001-19, com sede à Rua José Luiz / Braga Filho nº 50, na cidade de Laguna Carapã-MS.-

Registro anterior-matricula nº 14.141 Lº 02 1º Of. P.Porã-MS.

O presente desmembramento foi apreciado e deferido pelo MM / Juiz de Direito Dr. Jairo Roberto de Quadros - Juiz Diretor / do Fôro em 13/04/1.994. Of. nº 040/94, e encaminhado a este / Cartório.-Do

[Handwritten Signature]

Oficial do Regº de Imóveis.-

reprodução
extraída
no. 00

23 SET 1994

PLANTA.

ESCALA
1/1.000

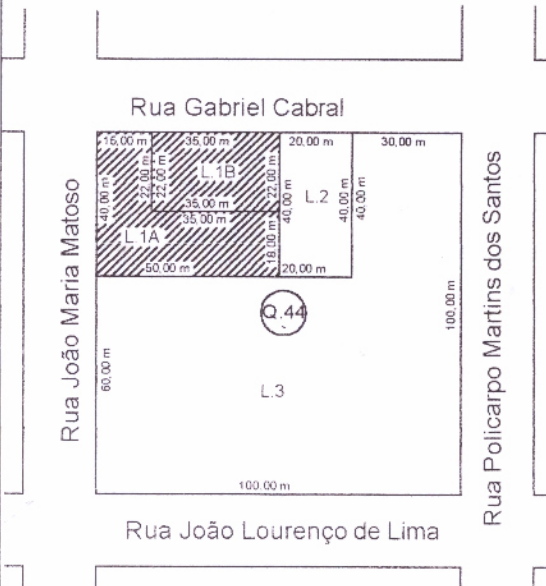
DATA
AGOSTO DE 2002

PROJETO.
DESMEMBRAMENTO DE LOTE

PROP.
PREFEITURA MUNICIPAL DE LAGUNA CARAPÃ - MS

LOCAL.
QUADRA 44
LAGUNA CARAPÃ - MS

SITUAÇÃO
S/ESC.



PROP.

RESP. TÉCNICO:


Celso Zacherl Agrimensor CREA-5804-D/MS

ÁREAS.

Lote 1A= 22X35X18X50X40X15 = 1.230,00 m²
Lote 1B= 22,00X35,00 = 770,00 m²

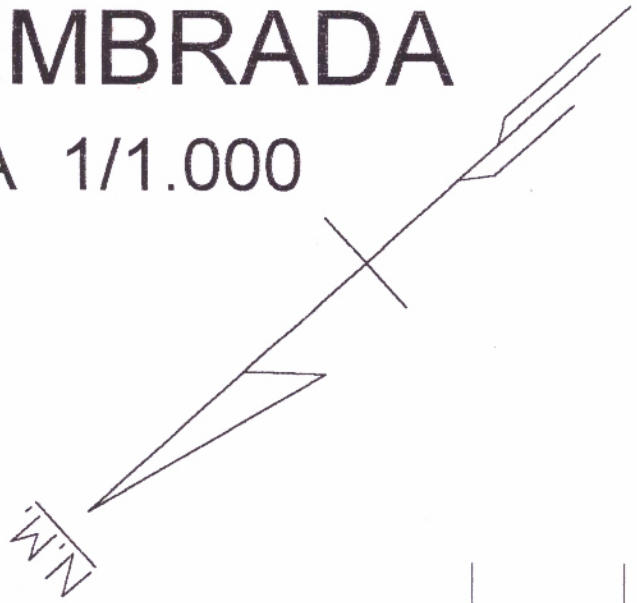
DESENHISTA

Willian Campos Zacherl
Fone: 421-9658 422-5672



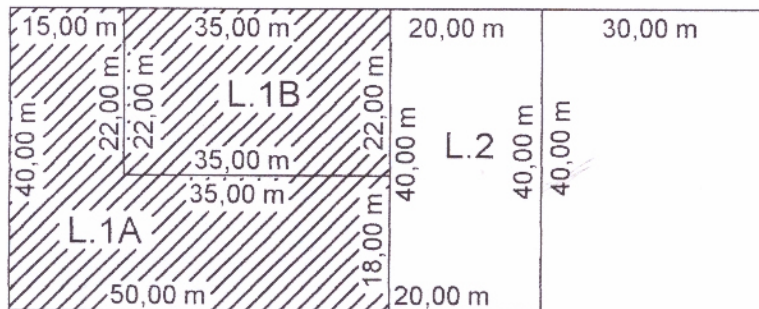
SITUAÇÃO DESMEMBBRADA

ESCALA 1/1.000



Rua Gabriel Cabral

Rua João Maria Matoso



Rua Policarpo Martins dos Santos

Rua João Lourenço de Lima

Processo nº. 208/02
Município de São Paulo, Departamento de Obras,
Vila dos Serviços Urbanos e Rurais
APROVADO
Em 27 de 07/20

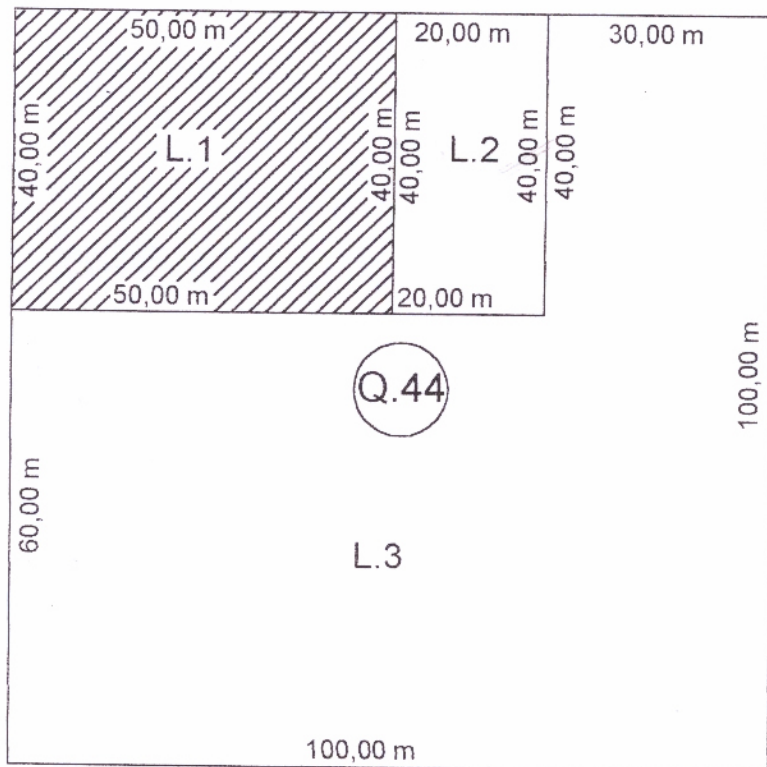
SITUAÇÃO ATUAL

ESCALA 1/1.000



Rua Gabriel Cabral

Rua João Maria Matoso



Rua Polícarmo Martins dos Santos

Rua João Lourenço de Lima

SECRETARIA GERAL DE OBRAS,
PLANO, SERVIÇOS URBANOS E RURAIS
A.P.R.O.Y.A.D.O
20/02
2003/20 DE OBRAS

MEMORIAL DESCRITIVO:

Projeto e memorial descritivo para **Desmembramento de lote**, lote "1" da **quadra "44"**, situado com frente para a Rua Gabriel Cabral esquina com a Rua João Maria Matoso, no Centro de Laguna Carapã-MS., medindo: 50,00 x 40,00 m com área de **2.000,00 m²**, de propriedade de **PREFEITURA MUNICIPAL DE LAGUNA CARAPÃ**.

SITUAÇÃO ATUAL:

Lote "1" da **Quadra "44"**, do loteamento denominado centro, nesta cidade medindo 50,00 x 40,00 m, ou seja, 2.000,00 m² de área, com as seguintes confrontações:

Ao Norte : 50,00 m com parte do lote 3;
Ao Sul : 50,00 m com a Rua Gabriel Cabral;
Ao Leste : 40,00 m com a Rua João Maria Matoso;
A Oeste : 40,00 m com o lote 2;

SITUAÇÃO DESMEMBRADA:

Desmembra-se o **Lote "1"** da **Quadra "44"**, em lotes "1-A", e "1-B" com as seguintes confrontações:

Lote "1-A": medindo 22,00 x 35,00 x 18,00 x 50,00 x 40,00 x 15,00 m, com área de 1.230,00m², está situado com frente para a Rua Rua João Maria Matoso esquina com a Rua Gabriel Cabral, com as seguintes confrontações:


Ao Norte : 50,00 m com parte do lote 3;
Ao Sul : 15,000 m com a Rua Gabriel Cabral na 1ª linha e 35,00 m com o lote "1-B" na 2ª linha ;
Ao Leste: 40,00 m com a Rua João Maria Matoso;
A Oeste : 18,00 m com o lote 2 na 1ª linha e 22,00 m com o lote "1-B" na 2ª linha;

Lote "1-B": medindo 35 x 22,00 m com área de 770,00 m², está situado com frente para a Rua Gabriel Cabral, com as seguintes confrontações:

Ao Norte : 35,00 m com parte do lote "1-A";
Ao Sul : 35,00 m com a Rua Gabriel Cabral;
Ao Leste : 22,00 m com parte do lote "1-A";
A Oeste : 22,00 com parte do lote 2;


Laguna Carapã - MS., 15 de Agosto de 2.002

Resp. Técnico:



Celso Zachert
Téc. Agrimensor
CREA/MS.5804

Proprietário:



Prefeitura M. Laguna Carapã

P M L C - SECRETARIA GERAL, DEPARTAMENTO DE OBRAS, VIAGÃO, SERVIÇOS URBANOS E RURAIS
APROVADO
Pelo Processo n.º <u>264</u> / <u>02</u>
ENG.º CIVIL CHEFE DO NÚCLEO DE OBRAS E VIAGÃO Laguna Carapã <u>24</u> / <u>08</u> / <u>2002</u>



CREA/MS

Conselho Regional de Engenharia, Arquitetura e Agronomia de Mato Grosso do Sul

Rua Sebastião Taveira, 272 - B. Monte Castelo Campo Grande-MS Cep: 79010-480 Fone: 752-1111

01-Numero da ART

000165E-5804-D-MS

ART - ANOTAÇÃO DE RESPONSABILIDADE TÉCNICA

02-Nome do Profissional: CELSO ZACHERT
03-Titulo: TEC. EM AGRIMENSURA
04-Nº Reg CREA: 5804
05-Endereço Profissional: RUA EDIBERTO C. OLIVEIRA,2396
06-Cidade/UF: DOURADOS-MS
07-Telefone: 421-1907
08-Empresa Contratada: O MESMO
09-Nº Reg CREA: 5804
10-Telefone: 421-1907
11-Nome do Contratante: PREFEITURA MUNICIPAL DE LAGUNA CARAPÁ
12-CGC ou CPF: 0989813/0001-19
13-Endereço: AVENIDA ERVA MATE, 650, CENTRO -LAGUNA CARAPÁ
14-Cidade/UF: LAGUNA CARAPÁ
15-Telefone: 438-1149
16-Local da Obra/Serviço: Lote 1 da quadra 44 - Laguna Carapá - MS
17-Nome do Proprietário: PREFEITURA MUNICIPAL DE LAGUNA CARAPÁ

18-RESUMO DO CONTRATO

Levantamento Topográfico, confecção de mapa e memorial descritivo para desmembramento do lote 1 da Quadra 44 do loteamento denominado centro de Laguna Carapá- MS., com área total de 2.000,00 m², desmembrando-se o mesmo em lote "1-A" com área de 1.230,00 m² e em lote "1-B" com área de 770,00m²

19-CLASSIFICAÇÃO DA ATIVIDADE

Table with 10 columns: Objeto, Classificação, Nível, Quantidade, Unid. It lists two items with classification A0804 and quantities 2000.00 and 770.00.

20-DESCRIÇÃO COMPLEMENTAR OBRA E/OU SERVIÇO

Form with checkboxes for OBRA, SERVIÇO, CARGO/FUNÇÃO and PÚBLICO, PARTICULAR, MUNICIPAL, ESTADUAL, FEDERAL.

21-TIPO ART

Form with checkboxes for CO-AUTOR, CO-RESPONSÁVEL, EQUIPE, NORMAL, COMPLEMENTAR, SUBSTITUIÇÃO, AUTÔNOMO, EMPREGADO, EMPREGADOR.

22-Vinculada a ART Nº

xxxxxxxxxxxxxxxx

23-Do Profissional

XXXXXXXXXXXXXXXXXXXXXXXXXXXXXXXXXXXX

24-Valor da Obra/Serviço

600,00

25-Honorários

600,00

26-Entidade de Classe

XXXXXXXXXXXXXXXXXXXXXXXXXXXX

27-ASSINATURAS

LOCAL

DOURADOS-MS

DATA

16/08/2002

Handwritten signature of Celso Zacher

PROFISSIONAL

Handwritten signature of the contractor

CONTRATANTE

Este documento anota perante o CREA/MS, para efeitos legais, o Contrato Escrito ou Verbal, realizado entre as partes (LEI 6.496/77)

Valor da Taxa a Pagar

18,00

Data de Pagamento

30/09/2002

AUTENTICAÇÃO MECANICA (Verso)

CREA-MS

Nº da ART

000165E-5804-D-MS

8667000000-7

18001541752-0

0400000016-2

5000005804-9



ECT22300881 0003 14112002

18.00R 001